

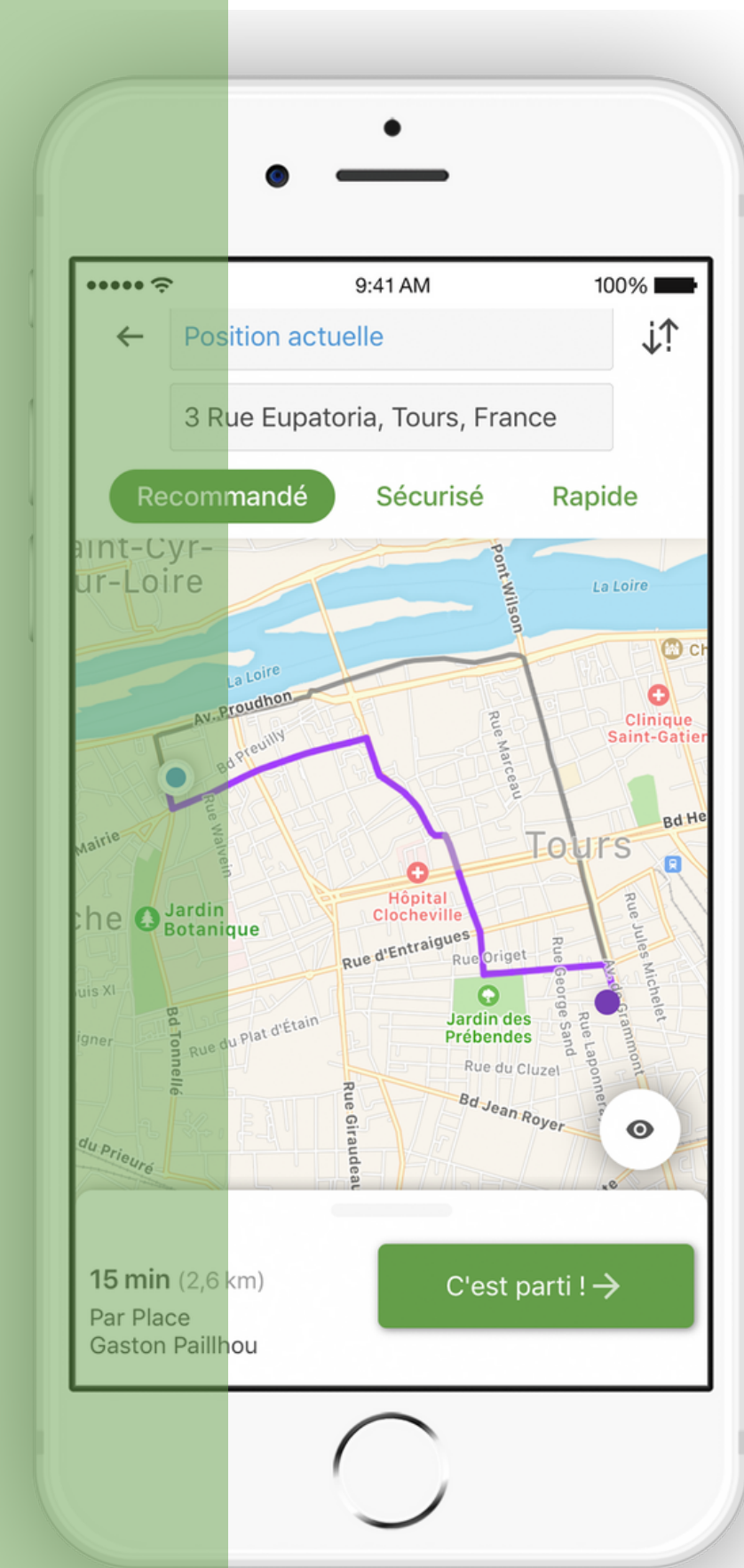


Geovelo,  
l'application pour  
mieux se déplacer  
à vélo



# Geovelo, une entreprise française

- Créé en 2010, à Tours, Geovelo propose de **faciliter l'utilisation du vélo** au quotidien au travers d'une application gratuite. L'objectif : **guider les cyclistes sur des routes avec aménagements cyclables ou sur des voies à faible circulation.**
- Geovelo **accompagne également les collectivités** pour les aider à mieux **comprendre l'utilisation de leur réseau cyclable.** Elle permet de les orienter dans les actions à mettre en place, ce grâce aux **données** générées par l'application qui sont analysées et **mises à disposition des villes** via des tableaux de bord d'aide à la décision.



# Geovelo, une entreprise française

- La start-up française fondée par Benoit Grunberg et Gaël Sauvanet est aujourd'hui devenu un **acteur incontournable de la chaîne numérique du déplacement "bas carbone"** et entend déployer son écosystème modulaire à l'international. Geovelo a reçu en 2019 le Prix de l'Innovation de la Sécurité Routière et le European Startup Prize for mobility.
- Chiffres clés :
  - 11 ans d'existence
  - 650 000 utilisateurs inscrits
  - 40 collectivités partenaires
  - + de 1 M de téléchargements de l'application
  - 23 millions de kilomètres parcourus en 2021
  - 73 728 km d'aménagements cyclables référencés en France



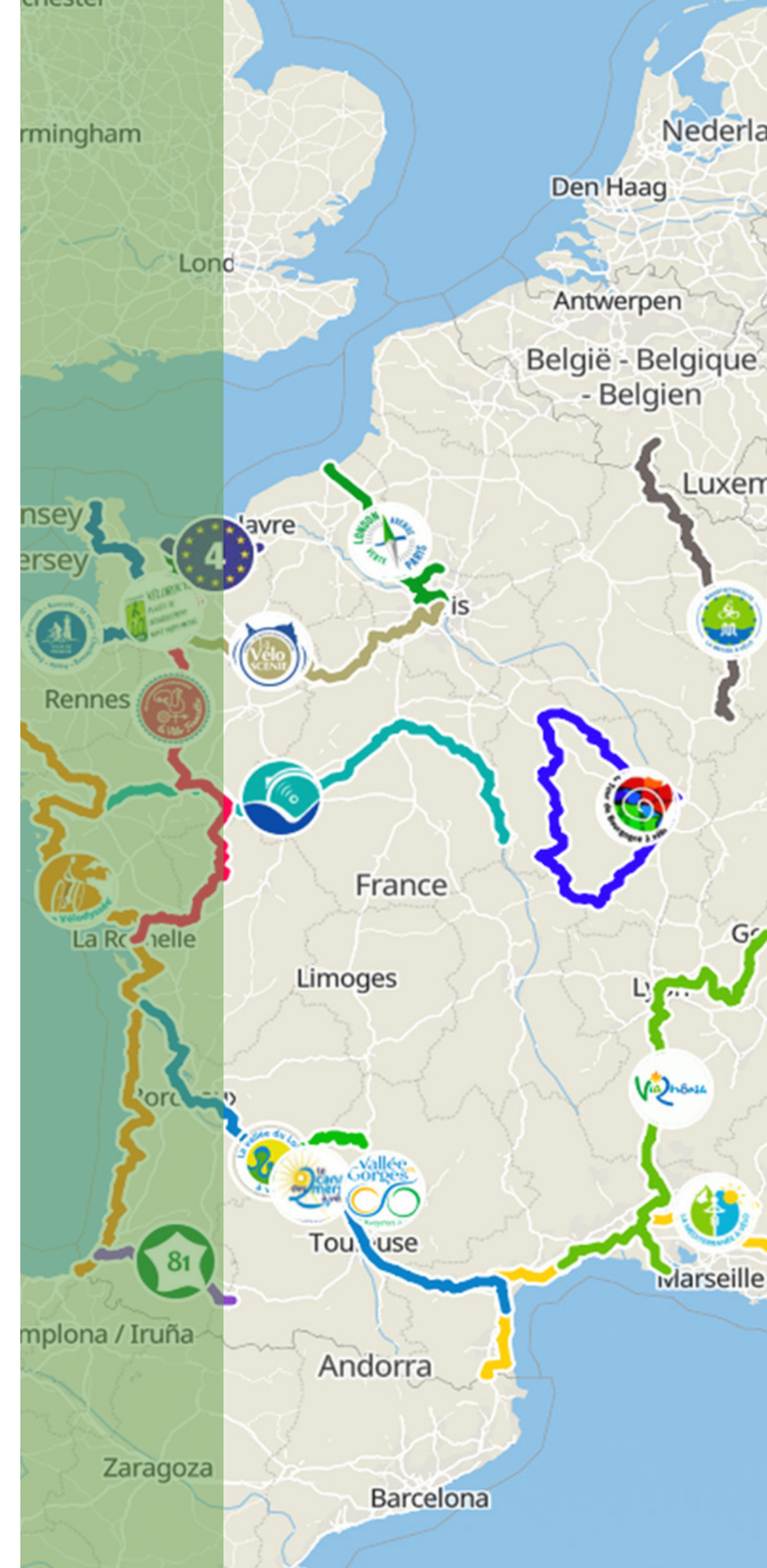
# Geovelo, le GPS de référence pour les cyclistes

- Pour faciliter le trajet des cyclistes, Geovelo a lancé une application gratuite et sans publicité leur permettant de **calculer leur itinéraire** en fonction de leurs **profils**, de leurs **type de vélo** et de leurs **besoins** ( parking, arceau, station en libre service...).
- Un algorithme précis prend en compte plusieurs critères comme la sécurité, le temps, ou le confort mais également le niveau du cycliste afin de proposer un itinéraire sur mesure. Ainsi un rouleur confirmé pourra, en fonction de ses envies, emprunter un trajet différent par rapport à un cycliste débutant.
- En plus de la fonctionnalité GPS, les utilisateurs peuvent aussi, directement depuis l'application ou le site internet, **enrichir la cartographie**, ou **signaler des points de vigilance** (travaux, routes dangereuses, nids de poule...), pour **enrichir en continu l'information proposée aux cyclistes**.



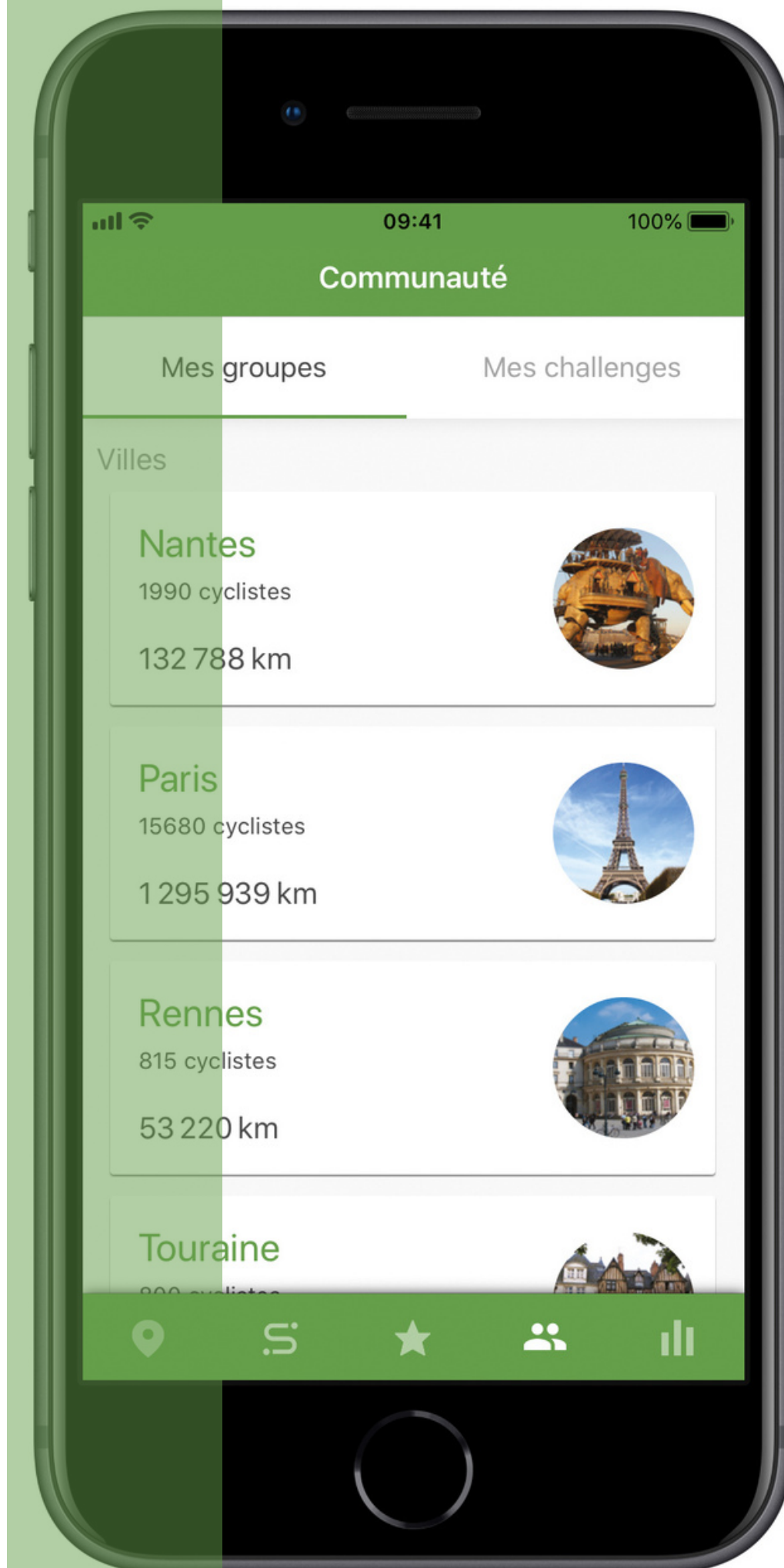
# Geovelo, une analyse précise pour les collectivités

- Geovelo accompagne également les collectivités dans la collecte, le traitement et l'analyse de données d'usage des cyclistes sur le territoire. L'entreprise **cartographie le réseau cyclable des villes** partenaires afin d'optimiser localement les itinéraires proposés, et de continuer à favoriser l'utilisation du vélo.
- Un **tableau de bord** est inclus pour **analyser les voies, leur fréquentation, ou même la qualité de leur revêtement** grâce aux données générées par les milliers d'utilisateurs de l'application. Ce tableau de bord donne de précieuses informations sur les aménagements qu'il reste à réaliser ou à optimiser.



# Geovelo, une analyse précise pour les collectivités

- En plus de ces outils d'analyse complets, Geovelo propose aux collectivités **un canal de communication** direct via sa plateforme, permettant d'informer la communauté de cyclistes locale des aménagements en place, des balades à vélo possibles, mais aussi de recueillir ses avis, questions et recommandations.
- Geovelo collabore déjà avec **plus de 40 collectivités françaises**, dont la ville de Paris, pour favoriser le développement d'une mobilité moins carbonée et plus sécurisée.



# CONTACT



[www.pressmobility.com](http://www.pressmobility.com)



[florence@pressmobility.com](mailto:florence@pressmobility.com)



06 71 07 19 50

